



SERVICIUDAD E.S.P.	Código STOT-09	Versión 02
RUTE DE BARRIDO Y LIMPIEZA DE VIAS Y AREAS PÚBLICAS	Página 1 de 19	

CONTENIDO

- **RUTA 01:** Cambulos, El Progreso, Molinos, Girasol III, Pablo VI, García Herreros, La Esmeralda, Colinas, San Fernando, La Carmelita, Vía Salesiano.
- **RUTA 02:** Lara Bonilla, Romelia Alta y Baja, Villa Carola, Carlos Ariel, Galaxia, Laureles, La Floresta, Bosques de la Acuarela Etapas I, II y III, Los Pinos, Los Guamos, Nueva Colombia, Rivera Baja, El Rosal, Tamarindo, Acacias.
- **RUTA 03 :** TCC, Makro, Nicole, Zona Industrial La Macarena, Servientrega, Av. Turín La Popa, Calle de los aromas, Colegio Empresarial, Antigua Zona Industrial, Vallarta, ESAP, Minuto de Dios, Pedregales, La Graciela, Inquilinos, Villa Alexandra, El Ensueño.
- **RUTA 04 :** Campestres A, B, C, D, Olivos, El Porvenir, Guadales, Villa del campestre, Altos de Santa Lucia, El Refugio, La Macarena, Limonar, Los Cerezos, Vía Maracay y Av. Ferrocarril.
- **RUTA 05 :** Playa Rica, Garma, Quintas de Aragón, Villa del Campo, Guayacanes, recreo, Villa Mery, La Estación, Villa Perla, San Félix, Pilarica, Villa Tury I y II, Andalucía, Barrio Obrero, La Primavera, Montana.
- **RUTA 06 :** Milán, Vía a Prado Verde, Colegio Salesiano, La Pradera, Santa Mónica, Reservas del Lago, Anillo vial la Pradera a Comuneros.
- **RUTA 07 :** San Nicolás, Guadalupe, Inducentro y Buenos Aires
- **RUTA 08 :** Bella Vista, Venus I y II, Camilo Torres I, y II, Capilla, Altos de la Capilla, Diamante, Pueblo Sol alto y bajo, Solidaridad por Colombia.
- **RUTA 09 :** Avenidas Molinos, La Pradera, Santa Mónica, Simón Bolívar, Ferrocarril, El Japón, CAM.
- **RUTA 10 :** Santa Isabel etapas I et II, Santa Clara, La Isabella, El Bohío, El Poblado.
- **RUTA 11:** Modelo, Martillo, Maglosa, Barro Blanco, Villa Tula, Nueva Granada, San Diego, Versailles, gradualito, El Mirador, cerro Asul, La Soledad, Primavera Asul, Panorama Country I et II, Altos del Mirador.
- **RUTA 12 :** La Aurora alta y Baja, Villa de Santa Mónica, La Sultana, Mirador de Santa Mónica, Altos de Santa Mónica, Villa Clara, La Gemela, Cambulos La Campiña, Los Abedules, Mirador de la Popa, Villa Fanny, Alfonso Valencia, Valher.
- **RUTA 13 :** Los Naranjos, Primero de Agosto y Arrayanes.
- **RUTA 14 :** San Rafael, Olaya Herrera, Los Lagos, Violetas, Los Rosales, Diego Jaramillo, Nueva Esperanza, Comuneros, Diana Turbay, La Castilla, Villa Mariela, Diego Patiño I y II, Lara Bonilla I et III, Camilo Mejía, Vela I et II, Santiago Londoño, Saturno, Av. Circunvalar Frailes a Lago la Pradera.
- **RUTA 15 :** Puerto Nuevo, Emaús I et II, Libertadores, Mercurio, Villa María, Luis Carlos Galán, Portal de los Alpes, El Prado, Los Alpes, La Mariana, Cesar Augusto, Divino Niño, Júpiter.
- **RUTA 16:** Santa Teresita, 7 de Agosto.
- **RUTA 17 :** El Carbonero y el Bosque, Otún y el Balso
- **RUTA 18 :** Japón, San Gregorio, El Paraíso, Villa Alquin, La Okarina, Los Héroes, Altos del edén, Villa Alicia.

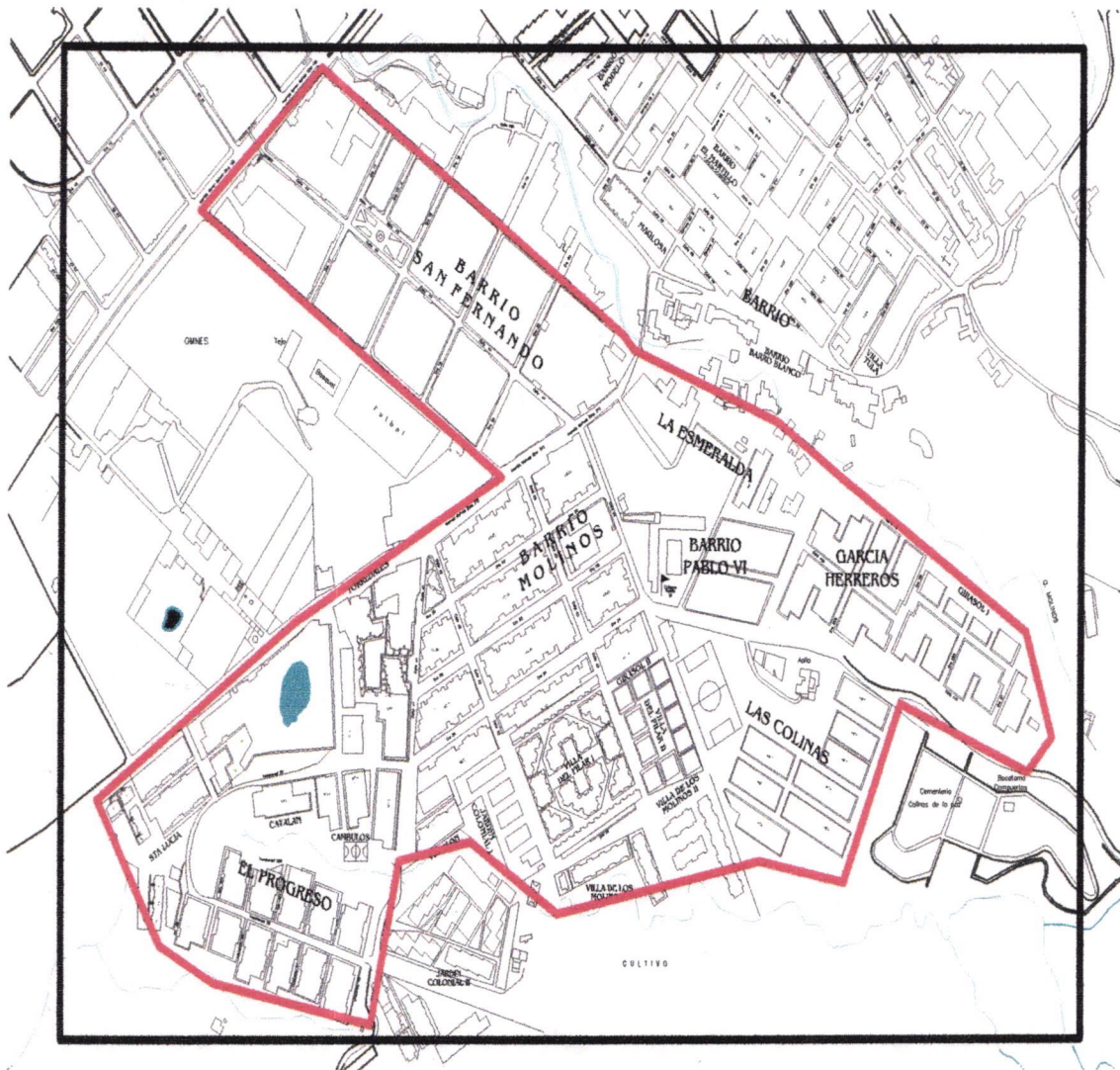
Elaborado por: 	Revisado por: 	Aprobado por:
MARIELA ESTEFY CASTILLO G. INTERVENTOR BARRIDO FRANCISCO JAVIER BEDOYA V. TOPOGRAFO	JULIAN FERNANDO ARIAS GUTIERREZ SUBGERENTE TÉCNICO Y OPERATIVO 27-10-09	JULIO CESAR GUEVARA GALLEGO REPRESENTANTE DE GERENCIA PARA SGC 30-10-2009



SERVICIUDAD E.S.P.	Código STOT-09	Versión 02
RUTEO DE BARRIDO Y LIMPIEZA DE VIAS Y AREAS PÚBLICAS	Página 2 de 19	

RUTA 1 DE BARRIDO

Ruta	Días de la Ruta	Distancia ML o M2	Lugar de recorrido	Nº de Operarios
1	Martes y Viernes	9.224.00 ml	Cambulos, El Progreso, Molinos, Girasol III, Pablo VI, García Herreros, La Esmeralda, Colinas, San Fernando, La Carmelita, Vía Salesiano.	05

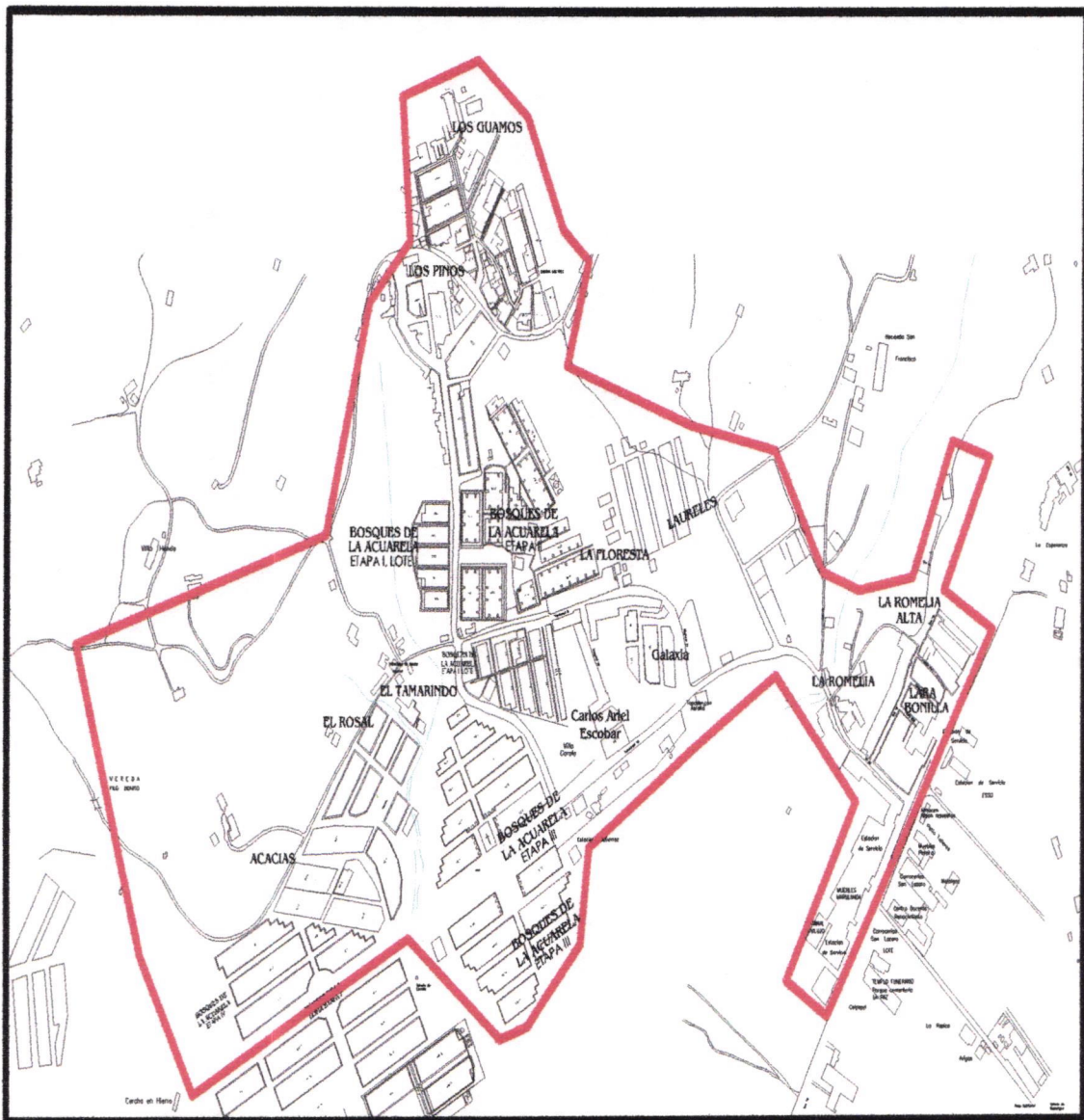




SERVICIUDAD E.S.P.	Código STOT-09	Versión 02
RUTEO DE BARRIDO Y LIMPIEZA DE VIAS Y AREAS PÚBLICAS	Página 3 de 19	

RUTA 2 DE BARRIDO

Ruta	Días de la Ruta	Distancia ML o M2	Lugar de recorrido	Nº de Operarios
2	Martes y Viernes	9.645.00 ml	Lara Bonilla, Romelia Alta y Baja, Villa Carola, Carlos Ariel, Galaxia, Laureles, La Floresta, Bosques de la Acuarela Etapas I, II y III, Los Pinos, Los Guamos, Nueva Colombia, Rivera Baja, El Rosal, Tamarindo, Acacias.	05

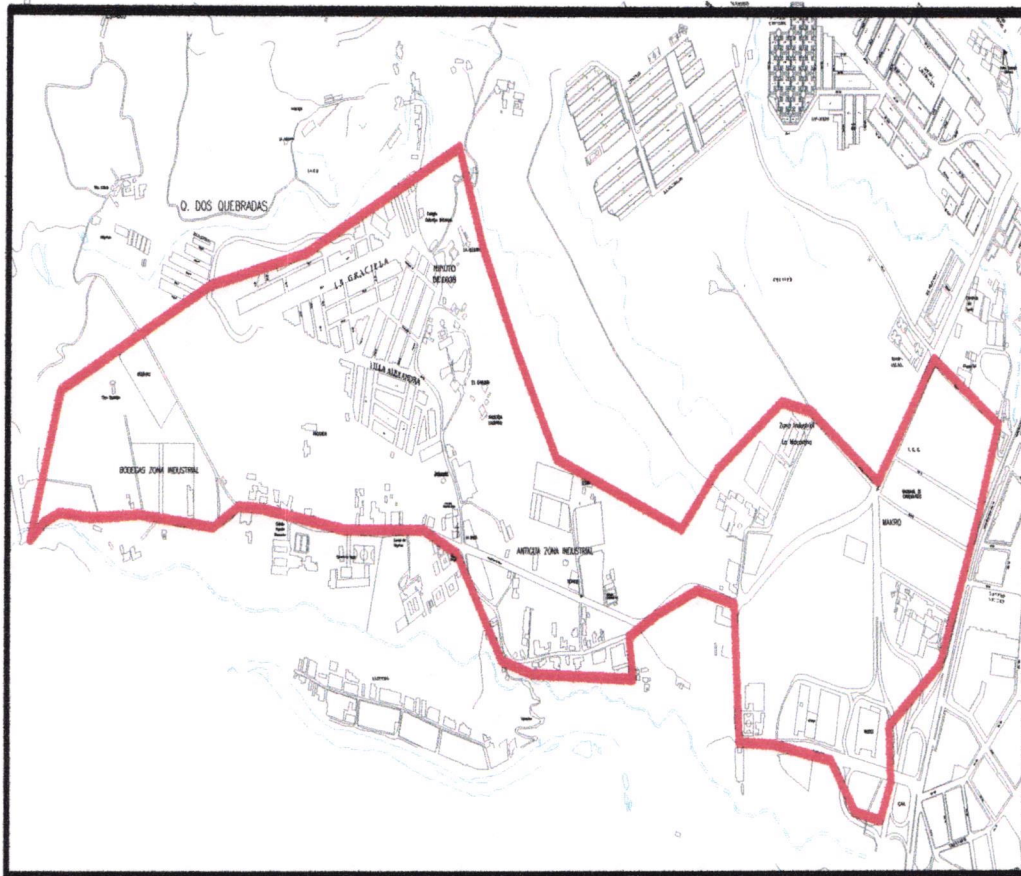




SERVICIUDAD E.S.P.	Código STOT-09	Versión 02
RUTEO DE BARRIDO Y LIMPIEZA DE VIAS Y AREAS PÚBLICAS	Página 4 de 19	

RUTA 3 DE BARRIDO

Ruta	Días de la Ruta	Distancia ML o M2	Lugar de recorrido	Nº de Operarios
3	Martes y Viernes	9.617.00 ml	TCC, Makro, Nicole, Zona Industrial La Macarena, Servientrega, Av. Turín La Popa, Calle de los aromas, Colegio Empresarial, Antigua Zona Industrial, Vallarta, ESAP, Minuto de Dios, Pedregales, La Graciela, Inquilinos, Villa Alexandra, El Ensueño.	05

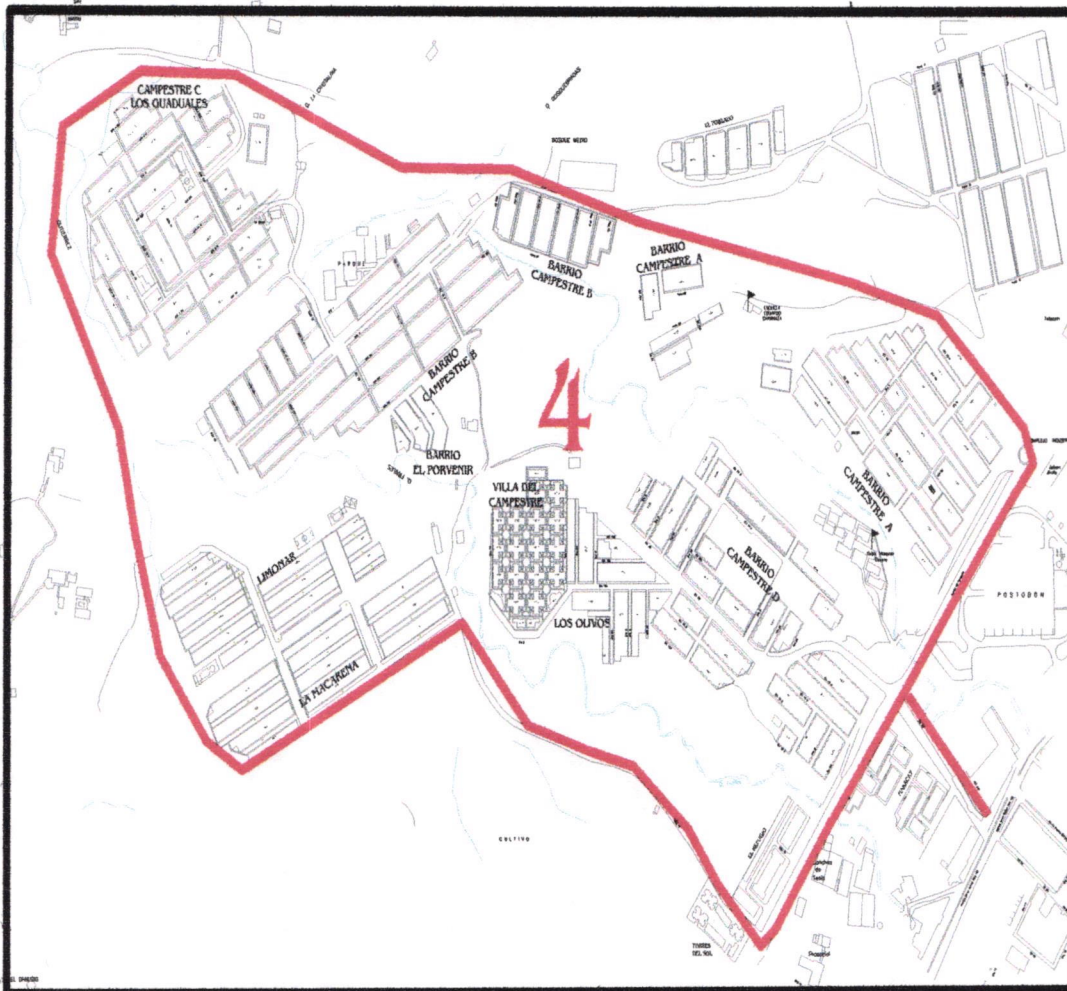




SERVICIUDAD E.S.P.	Código STOT-09	Versión 02
RUTEO DE BARRIDO Y LIMPIEZA DE VIAS Y AREAS PÚBLICAS	Página 5 de 19	

RUTA 4 DE BARRIDO

Ruta	Días de la Ruta	Distancia ML o M2	Lugar de recorrido	Nº de Operarios
4	Martes y Viernes	17.148.00 ml	Campestres A, B, C, D, Olivos, El Porvenir, Guadales, Villa del campestre, Altos de Santa Lucia, El Refugio, La Macarena, Limonar, Los Cerezos,	08

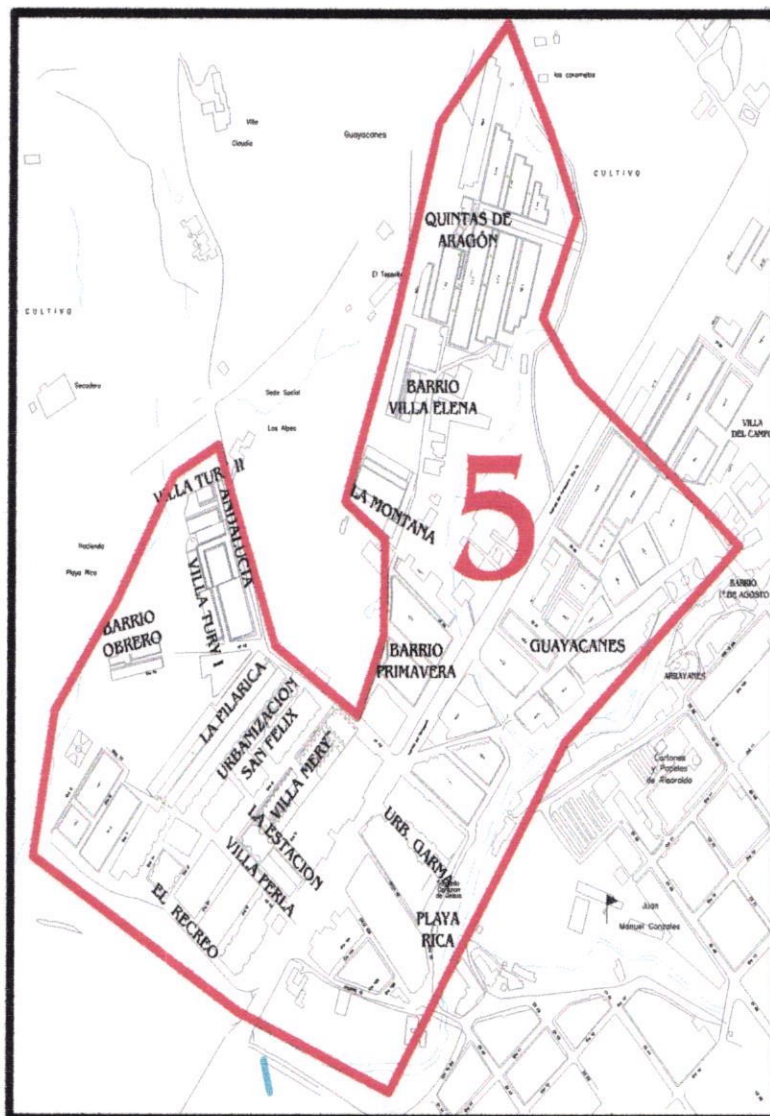




SERVICIUDAD E.S.P.	Código STOT-09	Versión 02
RUTEO DE BARRIDO Y LIMPIEZA DE VIAS Y AREAS PÚBLICAS	Página 6 de 19	

RUTA 5 DE BARRIDO

Ruta	Días de la Ruta	Distancia ML o M2	Lugar de recorrido	Nº de Operarios
5	Martes y Viernes	5.723.00 ml	Playa Rica, Garma, Quintas de Aragón, Villa del Campo, Guayacanes, Recreo, Villa Mery, La Estación, Villa Perla, San Félix, Pilarica, Villa Tury I y II, Andalucía, Barrio Obrero, La Primavera, Montana.	03

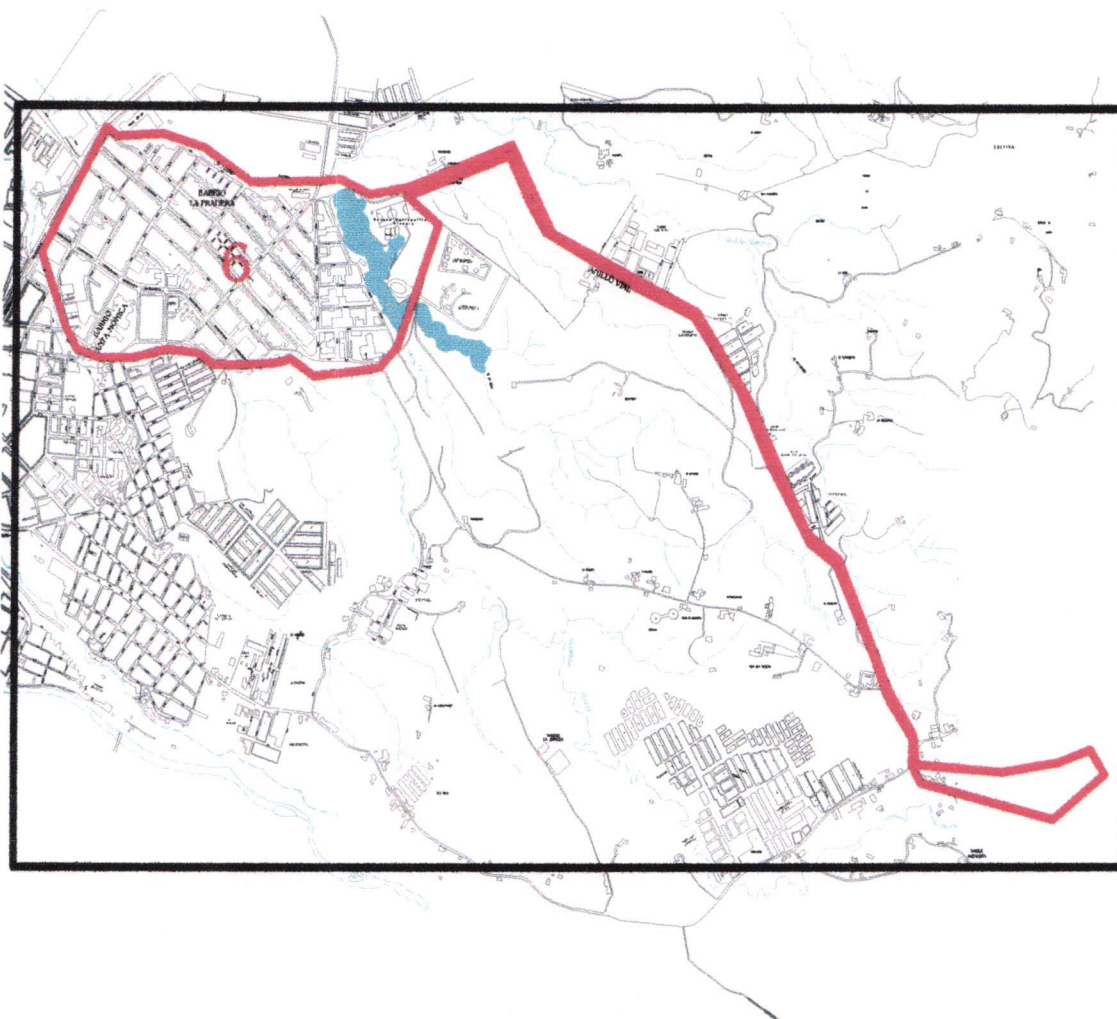




SERVICIUDAD E.S.P.	Código STOT-09	Versión 02
RUTEO DE BARRIDO Y LIMPIEZA DE VIAS Y AREAS PÚBLICAS	Página 7 de 19	

RUTA 6 DE BARRIDO

Ruta	Días de la Ruta	Distancia ML o M2	Lugar de recorrido	Nº de Operarios
6	Martes y Viernes	9.530.00 ml	Milán, Vía a Prado Verde, Colegio Salesiano, La Pradera, Santa Mónica, Reservas del Lago, Anillo vial la Pradera a Comuneros.	05

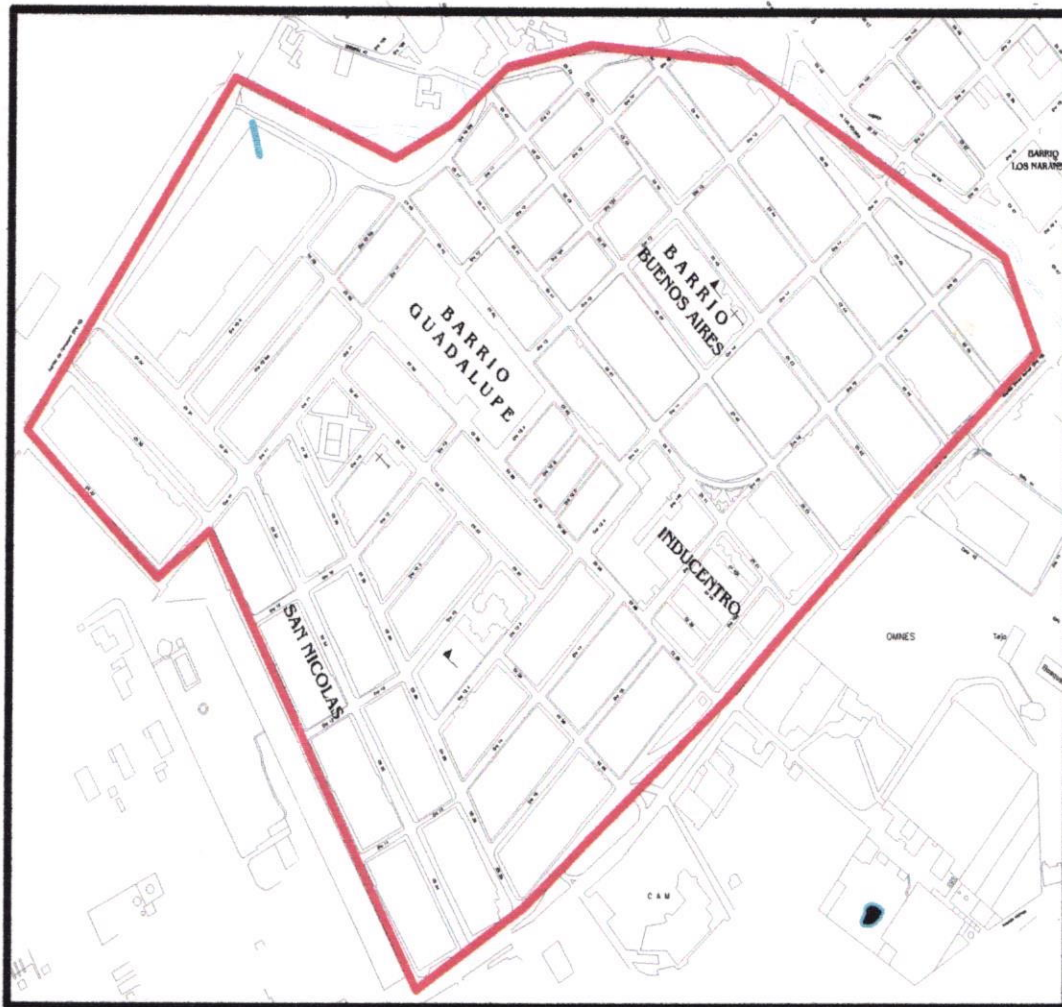




SERVICIUDAD E.S.P.	Código STOT-09	Versión 02
RUTEO DE BARRIDO Y LIMPIEZA DE VIAS Y AREAS PÚBLICAS		Página 8 de 19

RUTA 7 DE BARRIDO

Ruta	Días de la Ruta	Distancia ML o M2	Lugar de recorrido	Nº de Operarios
7	Miércoles y Sábado	11.512.00 ml	San Nicolás, Guadalupe, Inducentro y Buenos Aires	06



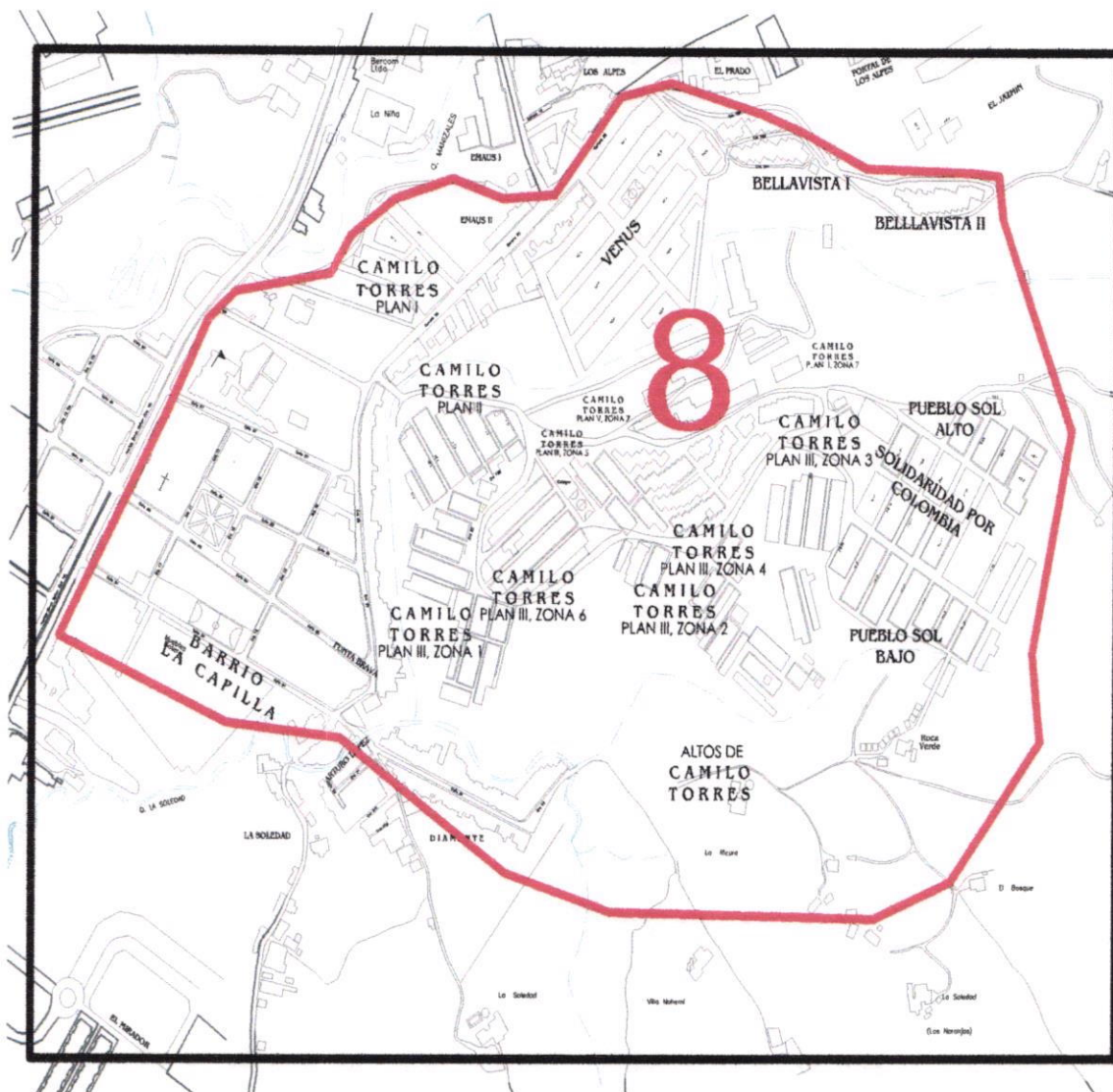


SERVICIUDAD E.S.P.	Código STOT-09	Versión 02
	Página 9 de 19	

RUTEO DE BARRIDO Y LIMPIEZA DE VIAS Y AREAS
PÚBLICAS

RUTA 8 DE BARRIDO

Ruta	Días de la Ruta	Distancia ML o M2	Lugar de recorrido	N° de Operarios
8	Miércoles y Sábado	13.345.00 ml	Bella Vista, Venus I y II, Camilo Torres I, y II, Capilla, Altos de la Capilla, Diamante, Pueblo Sol alto y bajo, Solidaridad por Colombia.	07



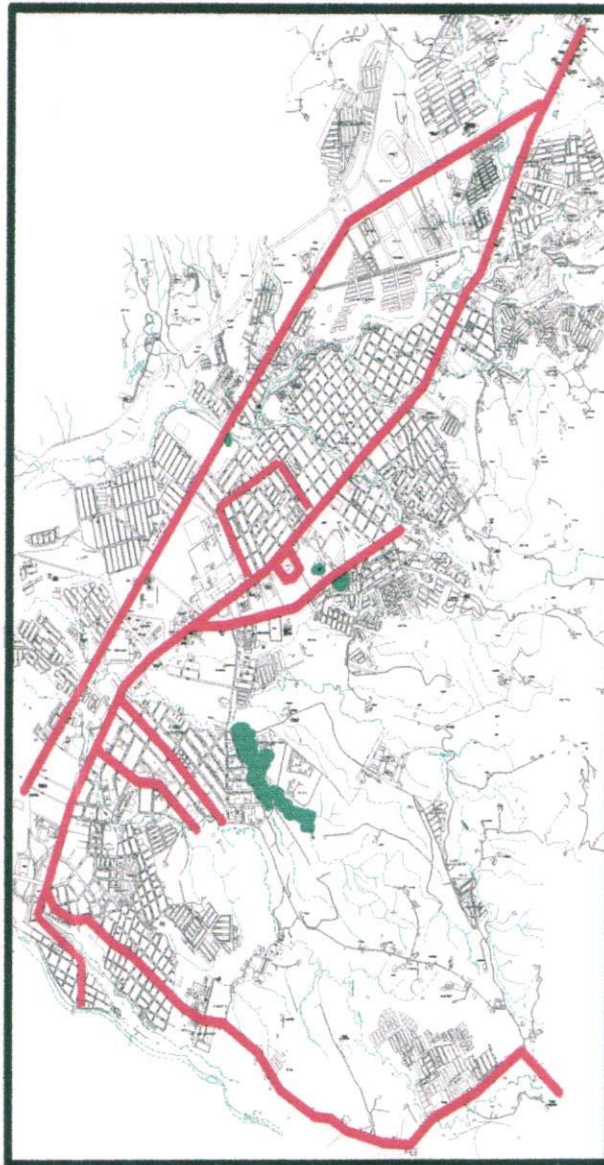


SERVICIUDAD E.S.P.	Código STOT-09	Versión 02
	RUTEO DE BARRIDO Y LIMPIEZA DE VIAS Y AREAS PÚBLICAS	

Página
10 de 19

RUTA 9 DE BARRIDO

Ruta	Días de la Ruta	Distancia ML o M2	Lugar de recorrido	Nº de Operarios
9	Diaria	15.202 ml	Avenidas; Molinos, La Pradera, Santa Mónica, Simón Bolívar, Ferrocarril, El Japón, Puente Mosquera a la Popa y CAM y Zona Comercial (Calle 33 a Calle 41 y de Cra 16 a Cra 13).	12

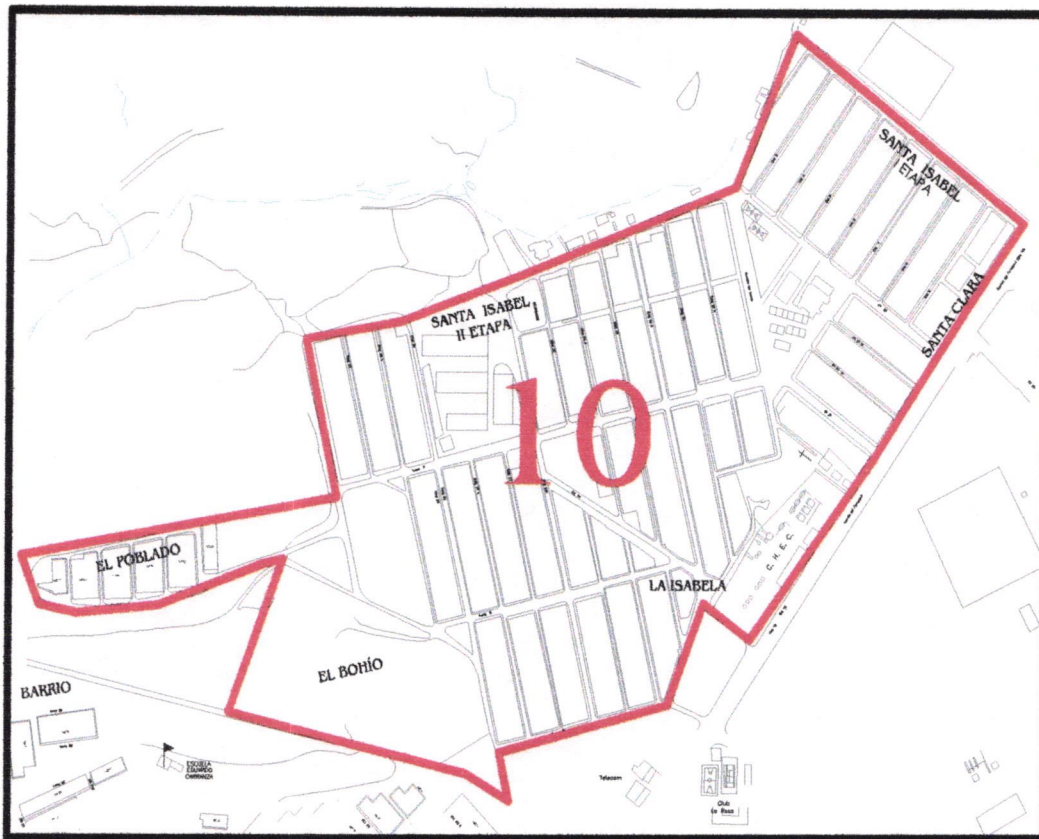




SERVICIUDAD E.S.P.	Código STOT-09	Versión 02
RUTEO DE BARRIDO Y LIMPIEZA DE VIAS Y AREAS PÚBLICAS		Página 11 de 19

RUTA 10 DE BARRIDO

Ruta	Días de la Ruta	Distancia ML o M2	Lugar de recorrido	Nº de Operarios
10	Miércoles y Sábado	11.406.00 ml	Santa Isabel etapas I et II, Santa Clara, La Isabella, El Bohío, El Poblado	06

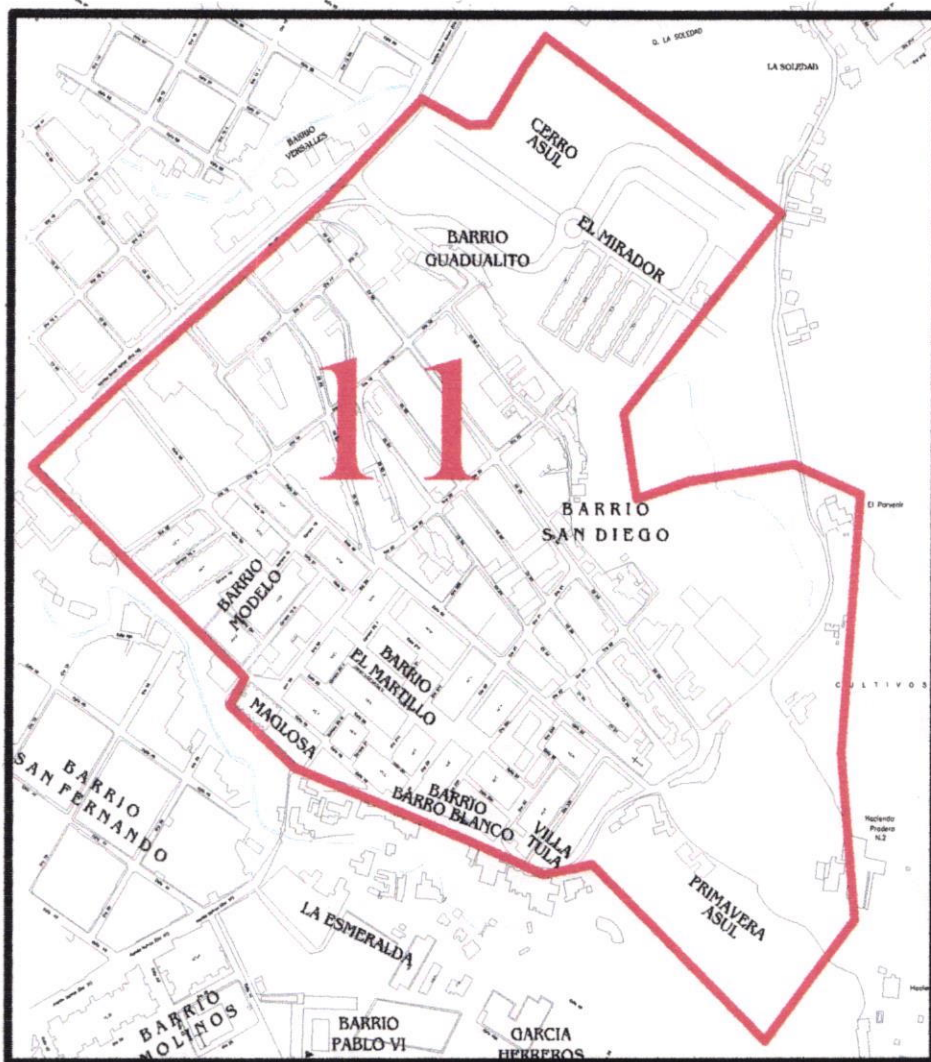




SERVICIUDAD E.S.P.	Código STOT-09	Versión 02
	Página 12 de 19	

RUTA 11 DE BARRIDO

Ruta	Días de la Ruta	Distancia ML o M2	Lugar de recorrido	N° de Operarios
11	Miércoles y Sábado	9.485.00 ml	Modelo, Martillo, Maglosa, Barro Blanco, Villa Tula, Nueva Granada, San Diego, Versalles, Guadualito, El Mirador, Cerro Azul, La Soledad, Primavera Asul, Panorama Country I et II, Altos del Mirador	05

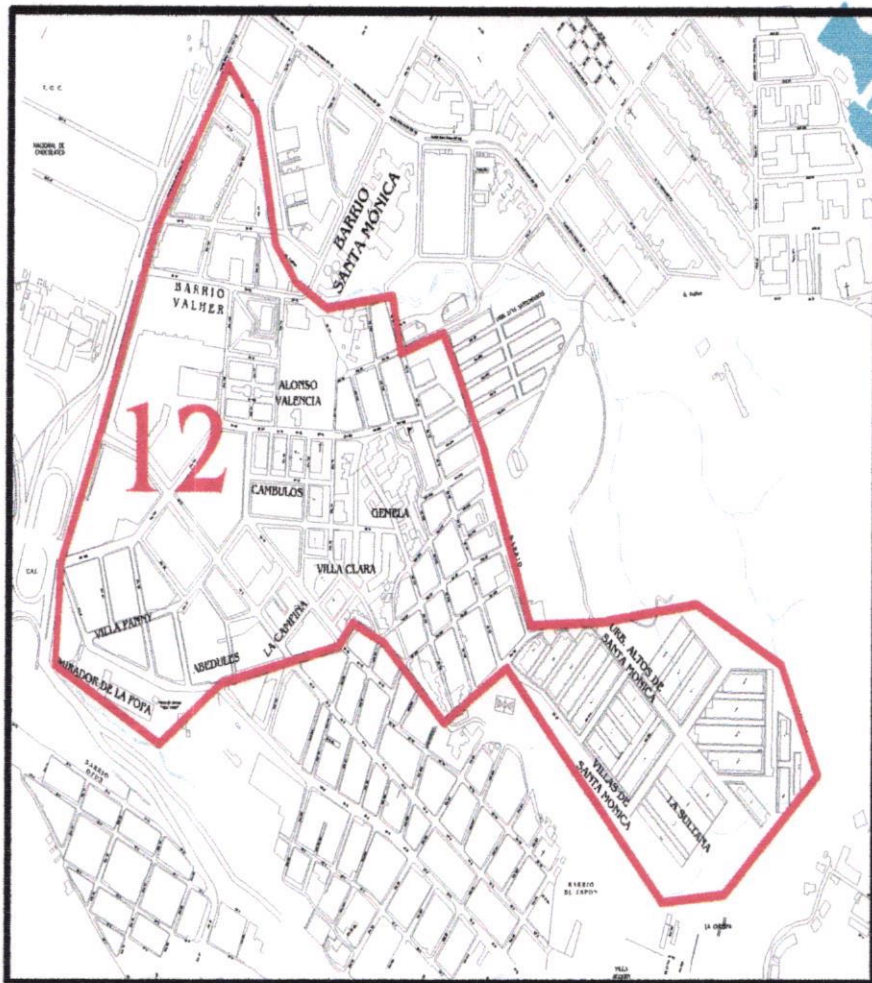




SERVICIUDAD E.S.P.	Código STOT-09	Versión 02
RUTEO DE BARRIDO Y LIMPIEZA DE VIAS Y AREAS PÚBLICAS	Página 13 de 19	

RUTA 12 DE BARRIDO

Ruta	Días de la Ruta	Distancia ML o M2	Lugar de recorrido	Nº de Operarios
12	Miércoles y Sábado	9.565.00 ml	La Aurora alta y Baja, Villa de Santa Mónica, La Sultana, Mirador de Santa Mónica, Altos de Santa Mónica, Villa Clara, La Gemela, Cambulos La Campiña, Los Abedules, Mirador de la Popa, Villa Fanny, Alfonso Valencia, Valher	05

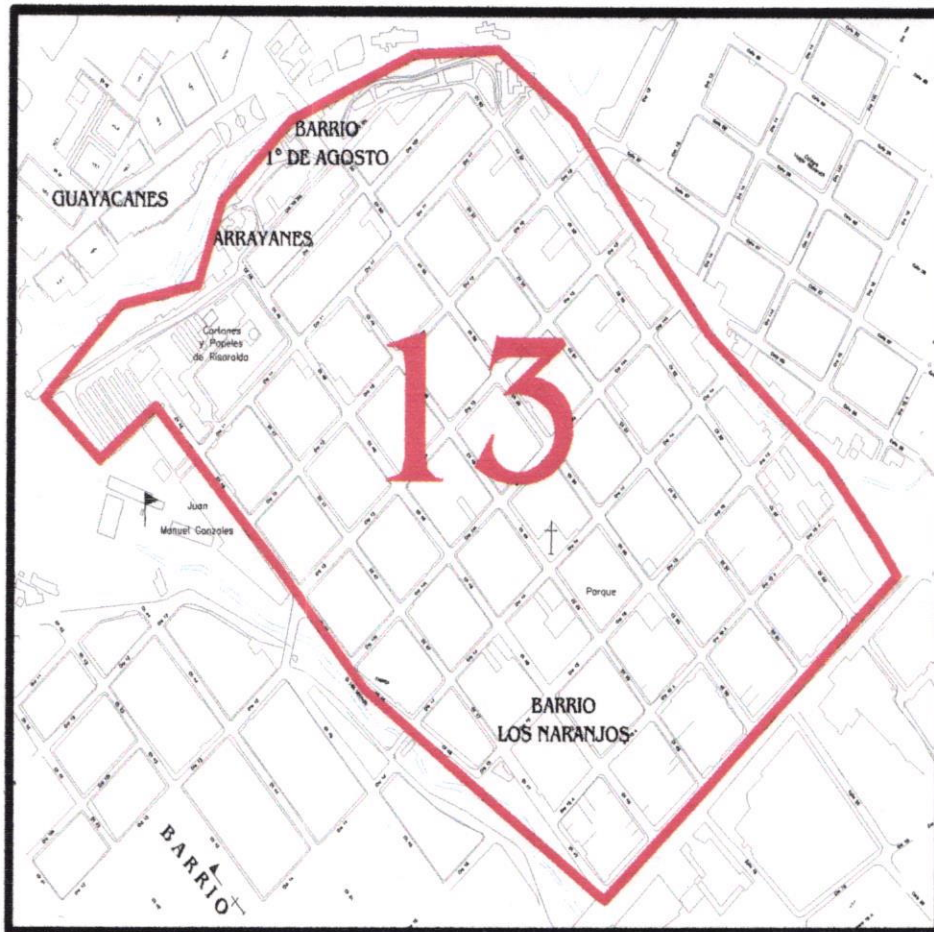




SERVICIUDAD E.S.P.	Código STOT-09	Versión 02
RUTEO DE BARRIDO Y LIMPIEZA DE VIAS Y AREAS PÚBLICAS		Página 14 de 19

RUTA 13 DE BARRIDO

Ruta	Días de la Ruta	Distancia ML o M2	Lugar de recorrido	N° de Operarios
13	Lunes y Jueves	5.805.00 ml	Los Naranjos, Primero de Agosto et Arrayanes.	03

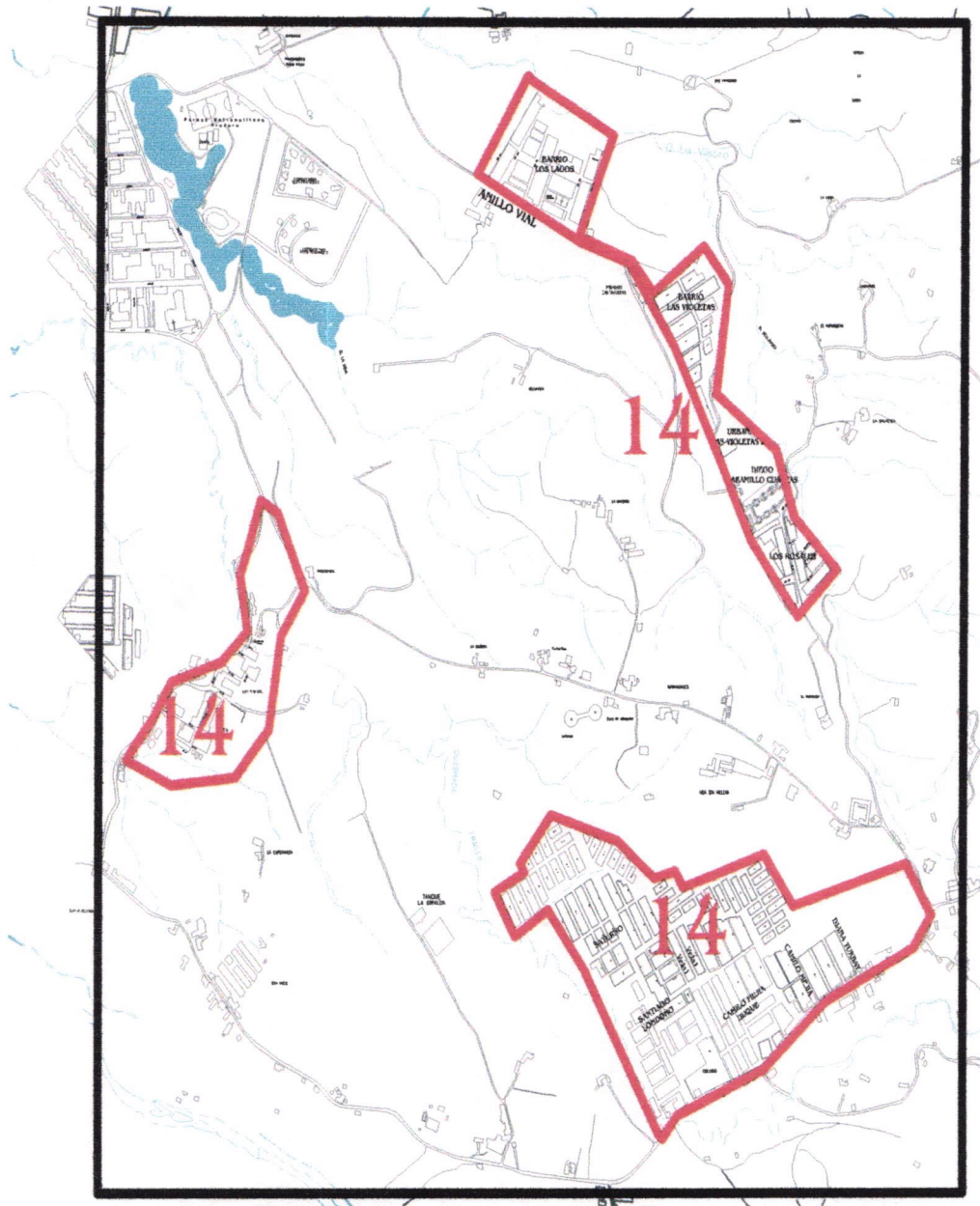




SERVICIUDAD E.S.P.	Código STOT-09	Versión 02
RUTEO DE BARRIDO Y LIMPIEZA DE VIAS Y AREAS PÚBLICAS	Página 15 de 19	

RUTA 14 DE BARRIDO

Ruta	Días de la Ruta	Distancia ML o M2	Lugar de recorrido	N° de Operarios
14	Lunes y Jueves	22.890.00 ml	San Rafael, Olaya Herrera, Los Lagos, Violetas, Los Rosales, Diego Jaramillo, Nueva Esperanza, Comuneros, Diana Turbay, La Castilla, Villa Mariela, Diego Patiño I y II, Lara Bonilla I et III, Camilo Mejía, Vela I et II, Santiago Londoño, Saturno.	12

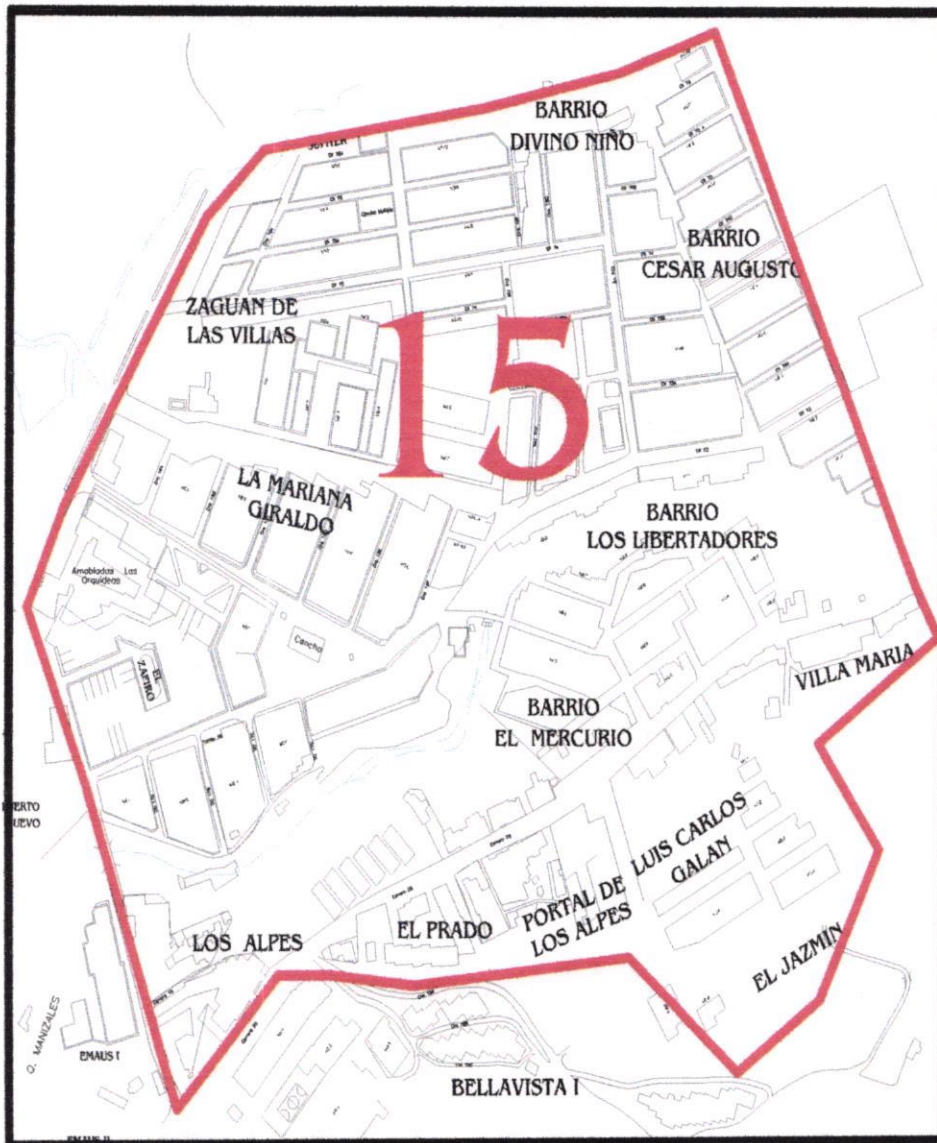




SERVICIUDAD E.S.P.	Código STOT-09	Versión 02
RUTEO DE BARRIDO Y LIMPIEZA DE VIAS Y AREAS PÚBLICAS	Página 16 de 19	

RUTA 15 DE BARRIDO

Ruta	Días de la Ruta	Distancia ML o M2	Lugar de recorrido	N° de Operarios
15	Lunes y Jueves	9.598.00 ml	Puerto Nuevo, Emaús I et II, Libertadores, Mercurio, Villa María, Luis Carlos Galán, Portal de los Alpes, El Prado, Los Alpes, La Mariana, Cesar Augusto, Divino Niño, Júpiter.	05

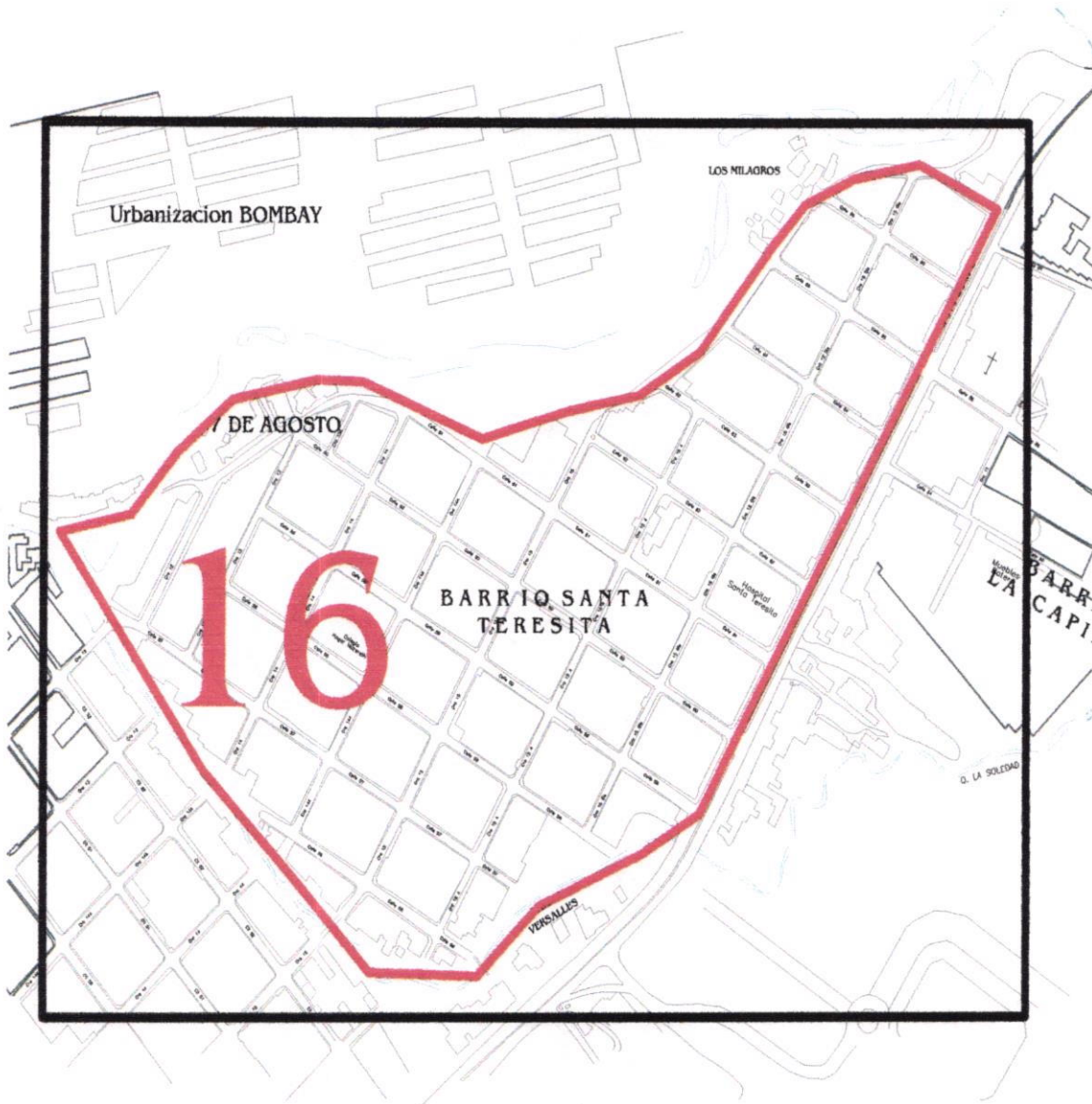




SERVICIUDAD E.S.P.	Código STOT-09	Versión 02
RUTEO DE BARRIDO Y LIMPIEZA DE VIAS Y AREAS PÚBLICAS	Página 17 de 19	

RUTA 16 DE BARRIDO

Ruta	Días de la Ruta	Distancia ML o M2	Lugar de recorrido	N° de Operarios
16	Lunes y Jueves	5.912.00 ml	Santa Teresita, 7 de Agosto.	03

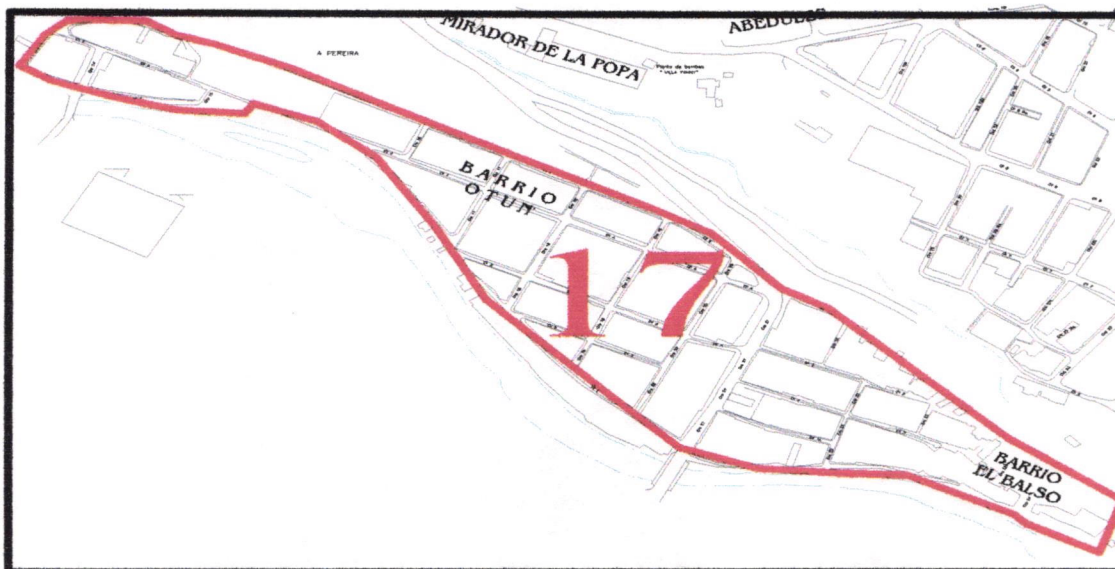
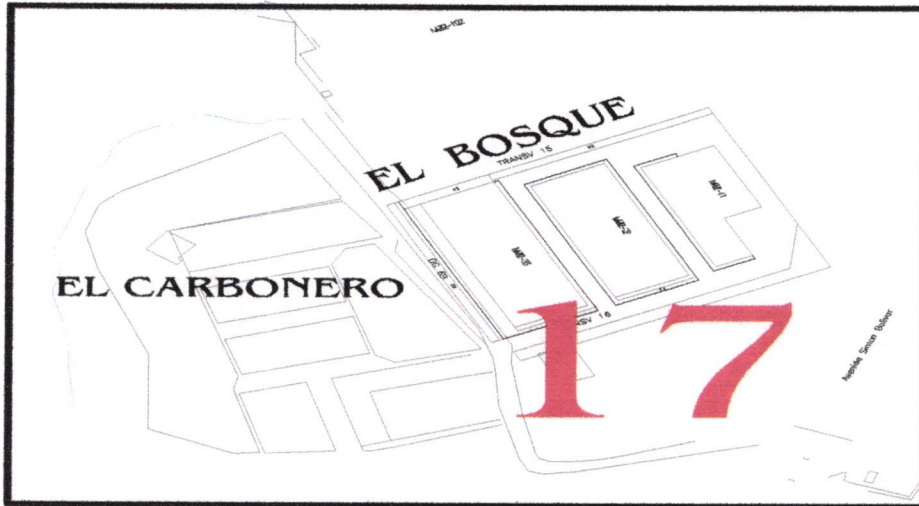




SERVICIUDAD E.S.P.	Código STOT-09	Versión 02
RUTEO DE BARRIDO Y LIMPIEZA DE VIAS Y AREAS PÚBLICAS		Página 18 de 19

RUTA 17 DE BARRIDO

Ruta	Días de la Ruta	Distancia ML o M2	Lugar de recorrido	Nº de Operarios
17	Lunes y Jueves	5.883.00 ml	El Carbonero y el Bosque, Otún y el Balso	03





SERVICIUDAD E.S.P.	Código STOT-09	Versión 02
RUTEO DE BARRIDO Y LIMPIEZA DE VIAS Y AREAS PÚBLICAS		Página 19 de 19

RUTA 18 DE BARRIDO

Ruta	Días de la Ruta	Distancia ML o M2	Lugar de recorrido	Nº de Operarios
18	Lunes y Jueves	7.685.00 ml	Japón, San Gregorio, El Paraíso, Villa Alquin, La Okarina, Los Héroes, Altos del edén, Villa Alicia	04

